

KATASTR
ČÍSLO PARCELY
POVRCH ÚZEMÍ
VZDÁLENOST ŠACHET

BRNO, STYŘICE	
1822/1	
ASFALT	
1.50	9.59

KATASTR
ČÍSLO PARCELY
POVRCH ÚZEMÍ
VZDÁLENOST ŠACHET

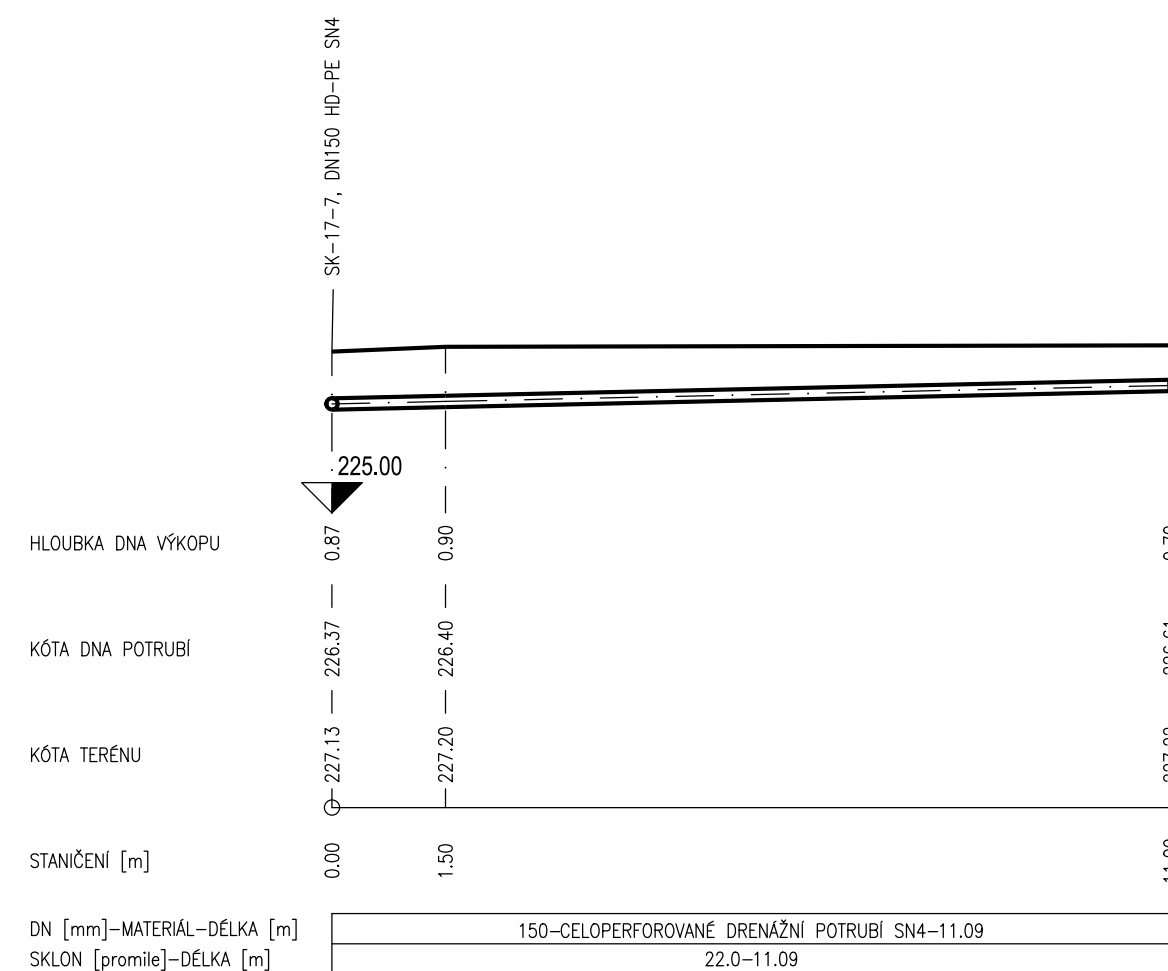
BRNO, ŠTÝŘICE	
1822/1	
ASFALT	
0.75	6.50

KATASTR
ČÍSLO PARCELY
POVRCH ÚZEMÍ
VZDÁLENOST ŠACHET

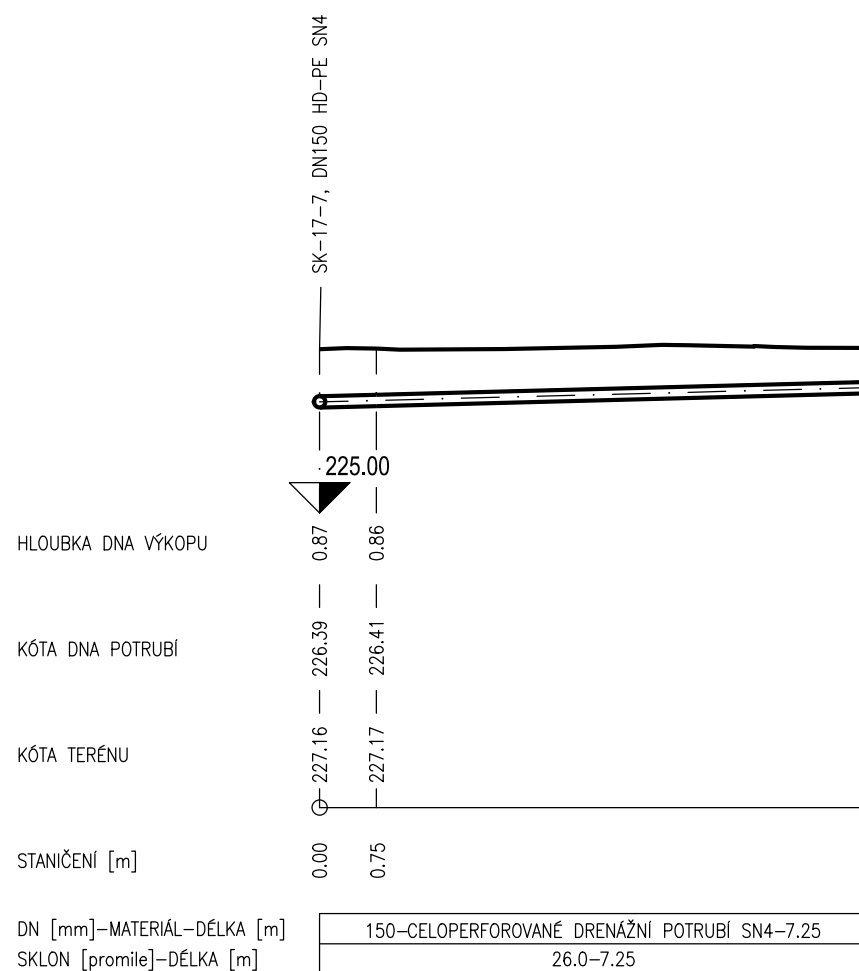
BRNO, STÝŘICE	
1822/1	
ASFALT	
1.50	9.70

KATASTR
ČÍSLO PARCELY
POVRCH ÚZEMÍ
VZDÁLENOST ŠACHET

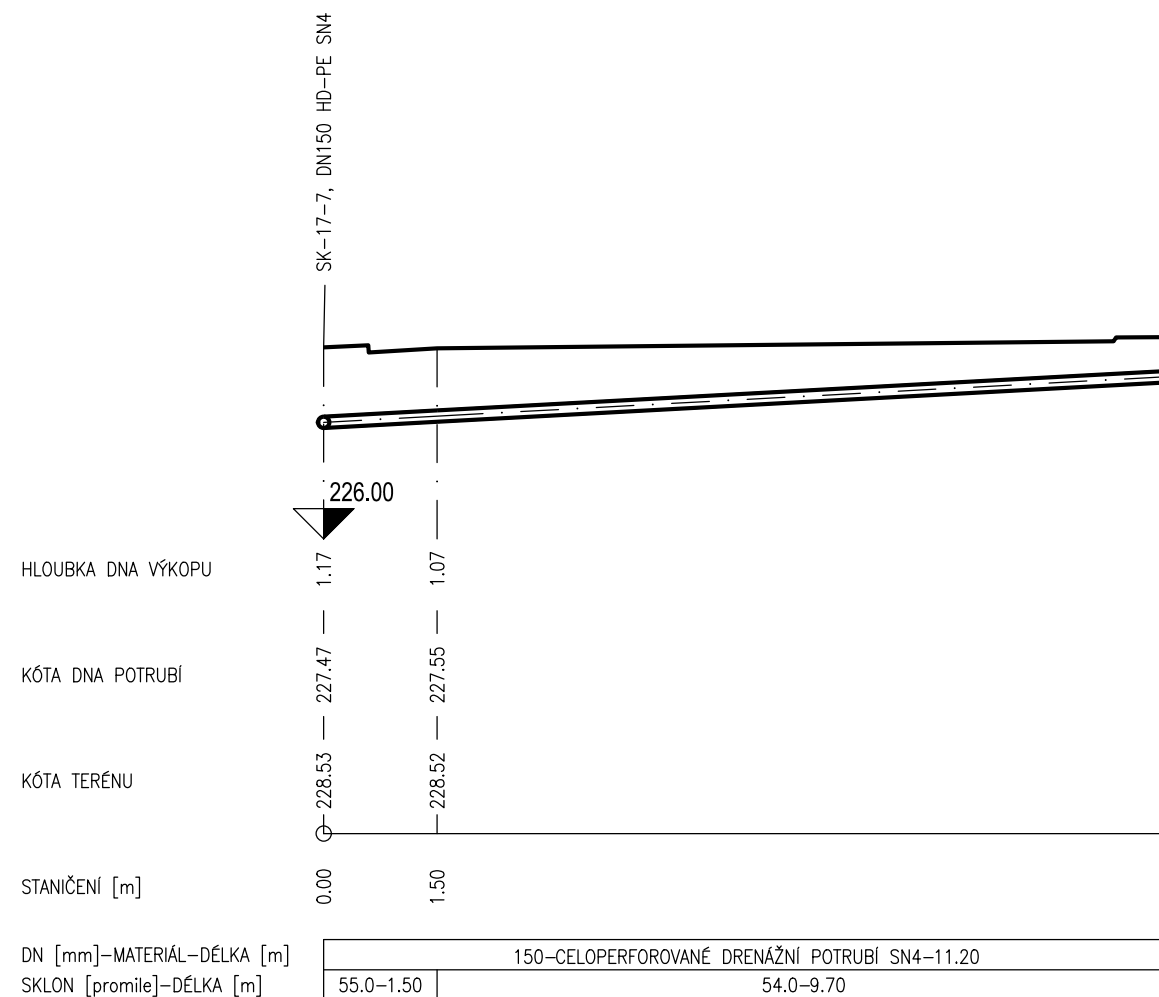
SK-17-8
MÉRITKO:1:100/100



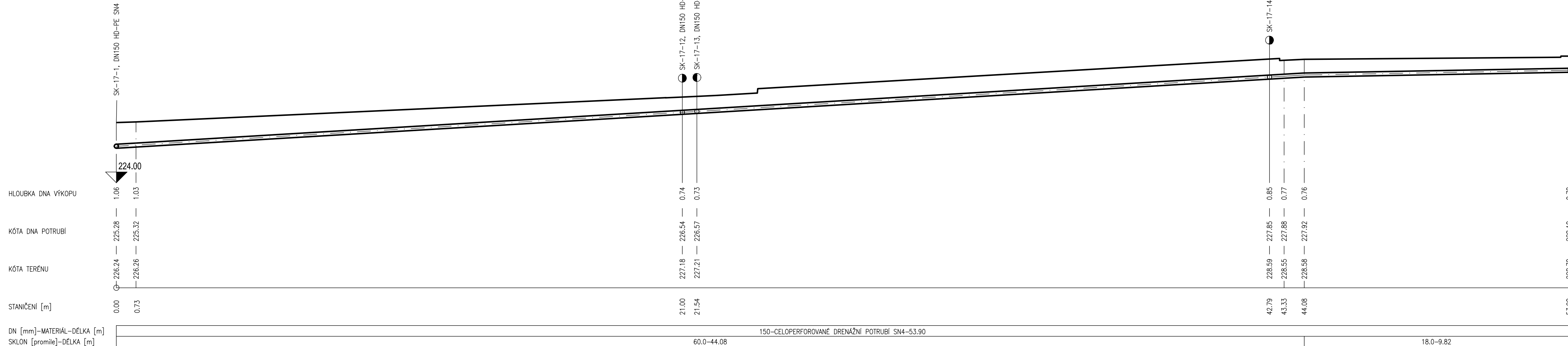
SK-17-9
MĚŘITKO:1:100/100



SK-17-10
MĚŘITKO:1:100/100



SK-17-11
MĚŘÍTKO:1:100/100



KATASTR
ČÍSLO PARCELY
POVRCH ÚZEMÍ
VZDÁLENOST ŠACHET

BRNO, ŠTÝŘICE	
1822/1	
ASFALT	
1.50	6.20

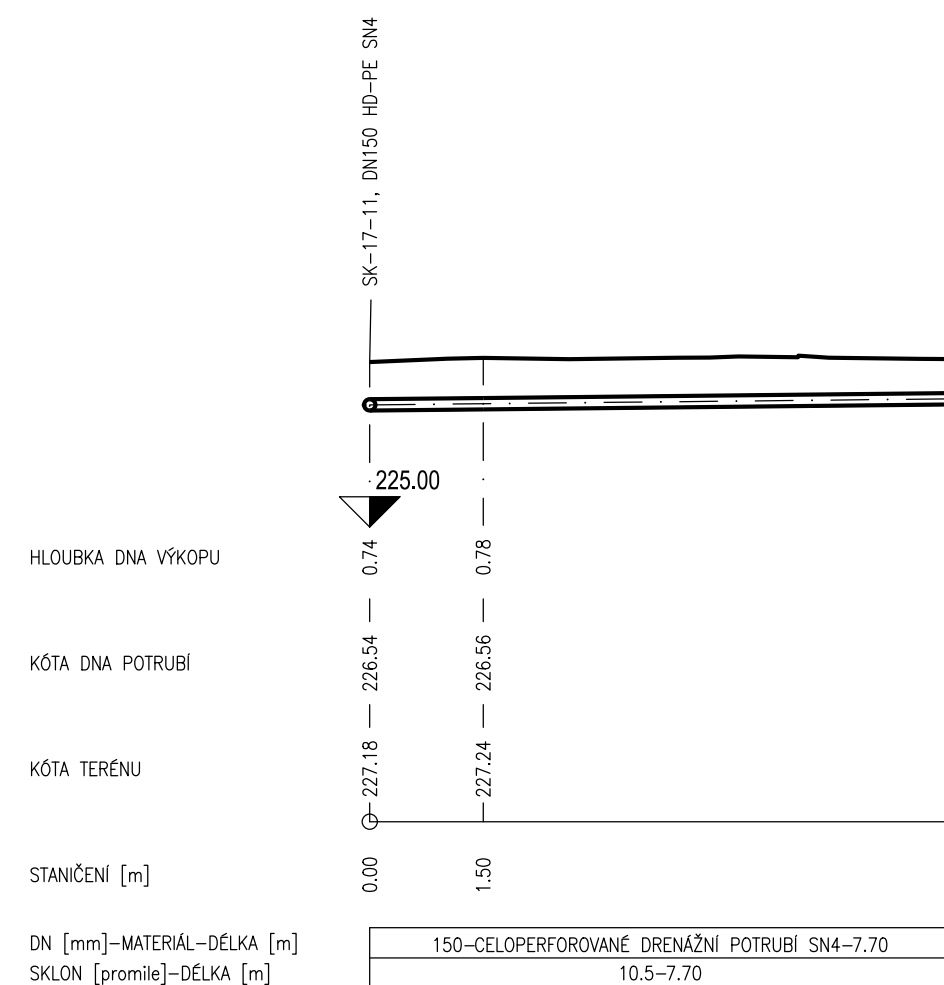
KATASTR
ČÍSLO PARCELY
POVRCH ÚZEMÍ
VZDÁLENOST ŠACHET

BRNO, ŠTÝRICE	
1822/1	
ASFALT	
0.75	9.85

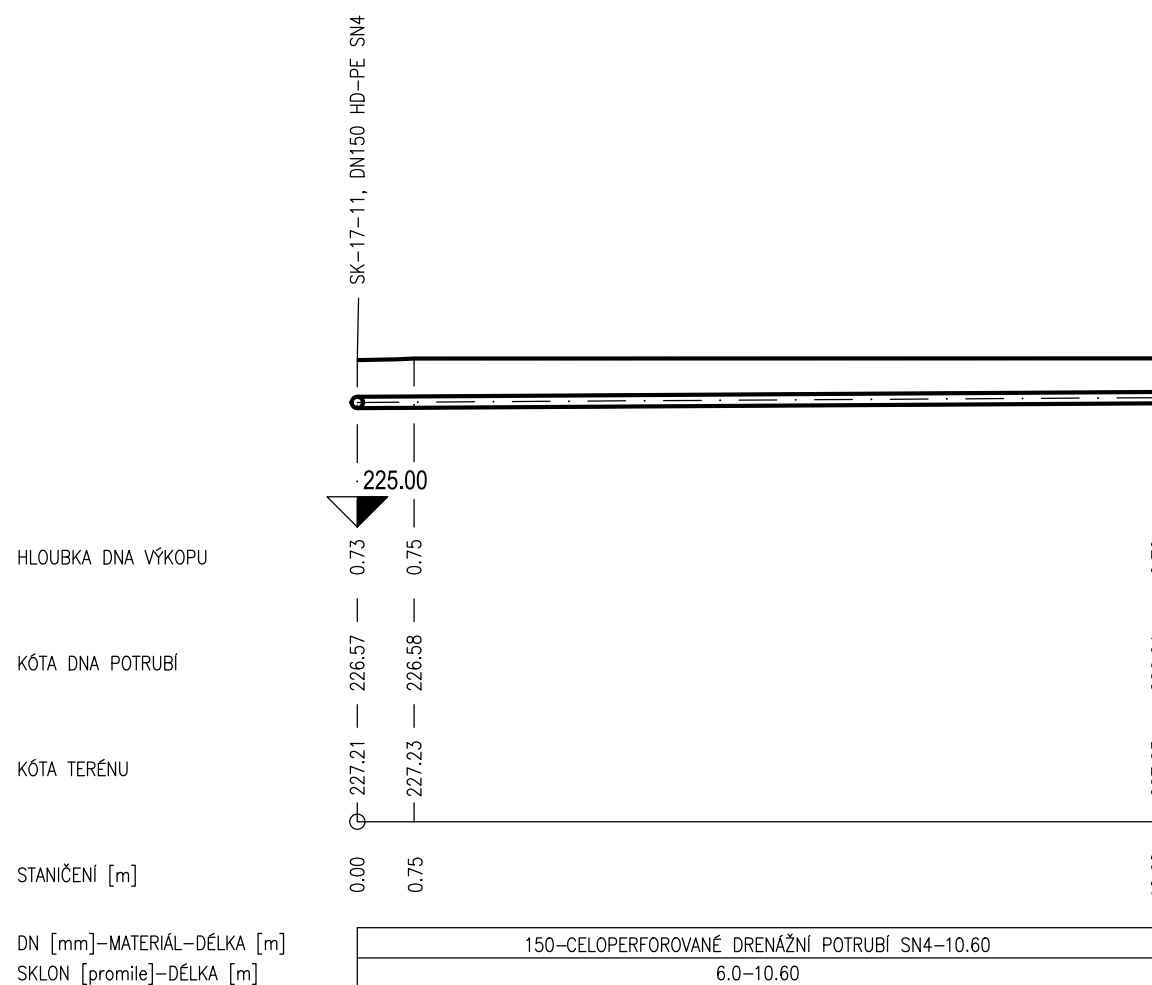
KATASTR
ČÍSLO PARCELY
POVRCH ÚZEMÍ
VZDÁLENOST ŠACHET

BRNO, ŠTÝŘICE	
1822/1	
ASFALT	
1.50	6.10

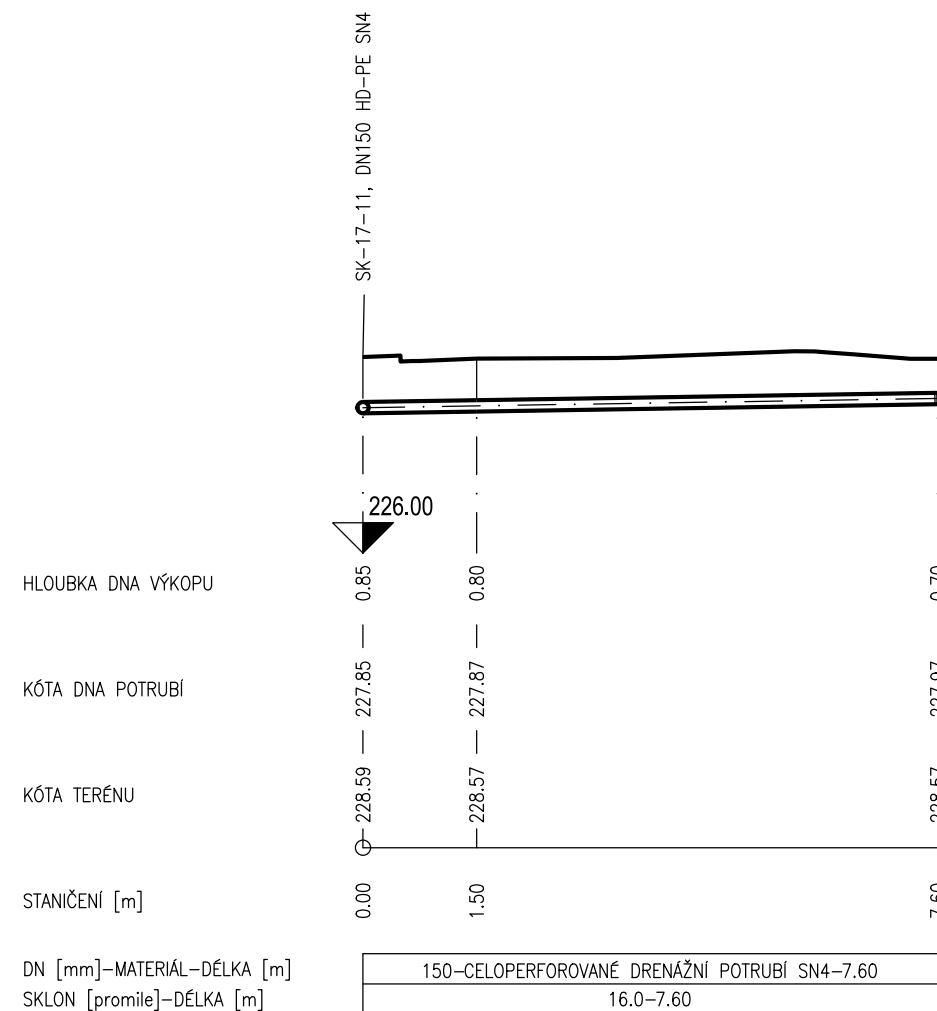
SK-17-12
MĚŘITKO:1:100/100




SK-17-13
MĚŘITKO:1:100/100



SK-17-14
MĚŘITKO:1:100/100



D.1.2 FÁZE 3

SOUHRADNÍČKOVÝ SYSTÉM : S-JTSK				
VÝŠKOVÝ SYSTÉM : B.p.v.				
VEDOUČÍ PROJEKTANT - HIP	ING. PETR BUJOK			
ZODPOVĚDNÝ PROJEKTANT	ING. JIŘÍ VÍTEK			
VÝPISY NAČÍSEL	LENKA RYBNÍČKOVÁ			
KONTROLA/LO	ING. ARCH. MICHAELA VACKOVÁ, PH.D.			
KRAJ / KATASTRÁLNÍ ÚZEMÍ	JIHOMORAVSKÝ / ŠTÝŘICE			
OBJEDNATEL, INVESTOR	STATUTÁRNÍ MĚSTO BRNO, Dominikánské nám. 1961, 602 00 Brno		ZAK. Č. 20797	
NÁZEV AKCE:	REKONSTRUKCE ASFALTOVÝCH CEST NA USTŘEDNÍM HRBITOVÉ MĚSTA BRNA		DATUM FORMÁT	DNOR 2022 10 x A4
NÁZEV OBJEKTU:	SO301 AREÁLOVÝ ODVODNOVACÍ SYSTÉM		MĚŘÍTKO	1:1000/100
			STUPĚN	PDF/S
			ZAK. ČÍSLO	200/180
NÁZEV VÝKRESU:	PODÉLNÉ PROFILY ODVODNĚNÍ HROBOVÝCH SKUPIN SK-17 - ČÁST 2		C. SOUPRAVY	C. VÝKRESU
				03.41